



Jörgen Kocksgatan 3 nach Västra  
Torggatan 2, Karlstad, Schweden

Mit dem Auto 516 km, 5 Std. 46 Min.

## Jörgen Kocksgatan 3

211 20 Malmö, Schweden

### Jörgen Kocksgatan und Stockholmsvägen bis Burlövsbron nehmen

7 Min. (5,0 km)

- ↑ 1. Auf Jörgen Kocksgatan nach Osten Richtung Utställningsgatan starten  
170 m
- ↑ 2. Weiter geradeaus auf Jörgen Kocksgatan  
750 m
- 📍 3. Im Kreisverkehr erste Ausfahrt (Frihamnsallén) nehmen  
50 m
- 📍 4. Im Kreisverkehr zweite Ausfahrt (Carlsgatan) nehmen  
210 m
- ➡ 5. Rechts abbiegen auf Frihamnsviadukten  
300 m
- ↑ 6. Weiter auf Hornsgatan  
600 m
- ↑ 7. Hornsgatan verläuft nach links und wird zu Stockholmsvägen (Schilder nach E4/E6/E22/11/Stockholm /Göteborg/Kalmar/Simrishamn/Lund)  
2,9 km

### E6 bis E45 in Västra Götalands län nehmen




3 Std. 6 Min. (313 km)

- ↑ 8. Weiter auf Burlövsbron  
2,8 km
- ➡ 9. Am Autobahnkreuz Trafikplats Kronetorp N Den rechten Fahrstreifen benutzen, um den Schildern auf E6/E20 Richtung Stockholm/Göteborg/E4 zu folgen  
[i Weiter auf E6](#)  
[⚠ Teilweise gebührenpflichtige Straße](#)  
264 km
- ➡ 10. Die Ausfahrt E 6 N nehmen  
[⚠ Gebührenpflichtige Straße](#)  
400 m
- ⤴ 11. Auf E45 fahren  
7,4 km
- ➡ 12. Rechts halten, auf E45 bleiben und der Beschilderung für Karlstad/Agnesberg folgen  
38,5 km





### E45 in Trollhättan nehmen

23 Min. (28,7 km)











- 📍 13. Im Kreisverkehr geradeaus auf E45 bleiben  
20,3 km
- 📍 14. Im Kreisverkehr zweite Ausfahrt nehmen, um auf E45 zu bleiben  
1,1 km
- 📍 15. Im Kreisverkehr zweite Ausfahrt nehmen, um auf E45 zu bleiben  
3,8 km

-  16. Im Kreisverkehr zweite Ausfahrt (Edsborgsvägen/E45) nehmen  
2,2 km
-  17. Bei Skogstorparondellen zweite Ausfahrt nehmen und weiter auf Edsborgsvägen/E45  
800 m
-  18. Im Kreisverkehr dritte Ausfahrt E45 Richtung Uddevalla/Karlstad/Vänersborg nehmen  
550 m

#### Weiter bis E45, auf Route 44/E45 Ausfahrt Trafikplats Båberg nehmen

- 5 Min. (6,6 km)
-  19. Auf E45 fahren  
3,7 km
-  20. Am Autobahnkreuz Trafikplats Skogsbo Den rechten Fahrstreifen benutzen, um den Schildern auf Route 44/E45 Richtung Uddevalla/Karlstad/Båberg zu folgen  
800 m
-  21. Weiter auf Route 44/E45  
1,6 km
-  22. Am Autobahnkreuz Trafikplats Båberg Den rechten Fahrstreifen benutzen, um den Schildern auf E45 Richtung Karlstad/Trestad Center zu folgen  
600 m

#### E45 und E18 bis Västra Torggatan in Karlstad folgen

- 2 Std. 8 Min. (163 km)
-  23. Auf E45 fahren  
45,2 km
-  24. Im Kreisverkehr zweite Ausfahrt (Landsvägsgatan/E45) nehmen  
[i Weiter auf E45](#)  
44,5 km
-  25. Im Kreisverkehr zweite Ausfahrt nehmen, um auf E45 zu bleiben  
34,6 km
-  26. Am Autobahnkreuz Valnäsmotet rechts halten und den Schildern E18/E45 in Richtung Stockholm/Karlstad folgen  
650 m
-  27. Auf E18 fahren  
15,9 km
-  28. Im Kreisverkehr zweite Ausfahrt nehmen, um auf E18 zu bleiben  
20,3 km
-  29. Am Autobahnkreuz Klaramotet Den rechten Fahrstreifen benutzen, um den Schildern Richtung Centrum zu folgen  
300 m
-  30. Einen der Fahrstreifen benutzen, um rechts auf Karl IX/Södra Gata abzubiegen  
[i Weiter auf Södra Gata](#)  
350 m
-  31. Weiter auf Hamngatan  
850 m
-  32. Links abbiegen auf Västra Torggatan  
[i Das Ziel befindet sich auf der rechten Seite.](#)  
21 m

#### Västra Torggatan 2

Die Route dient nur zu Planungszwecken. Es ist möglich, dass die Verkehrsverhältnisse aufgrund von Baustellen, Verkehr, Wetter oder anderen Ereignissen von den in der Karte dargestellten Suchergebnissen abweichen. Du solltest daher deine Route entsprechend planen. Du musst alle Zeichen oder Hinweise bezüglich deiner Route beachten.